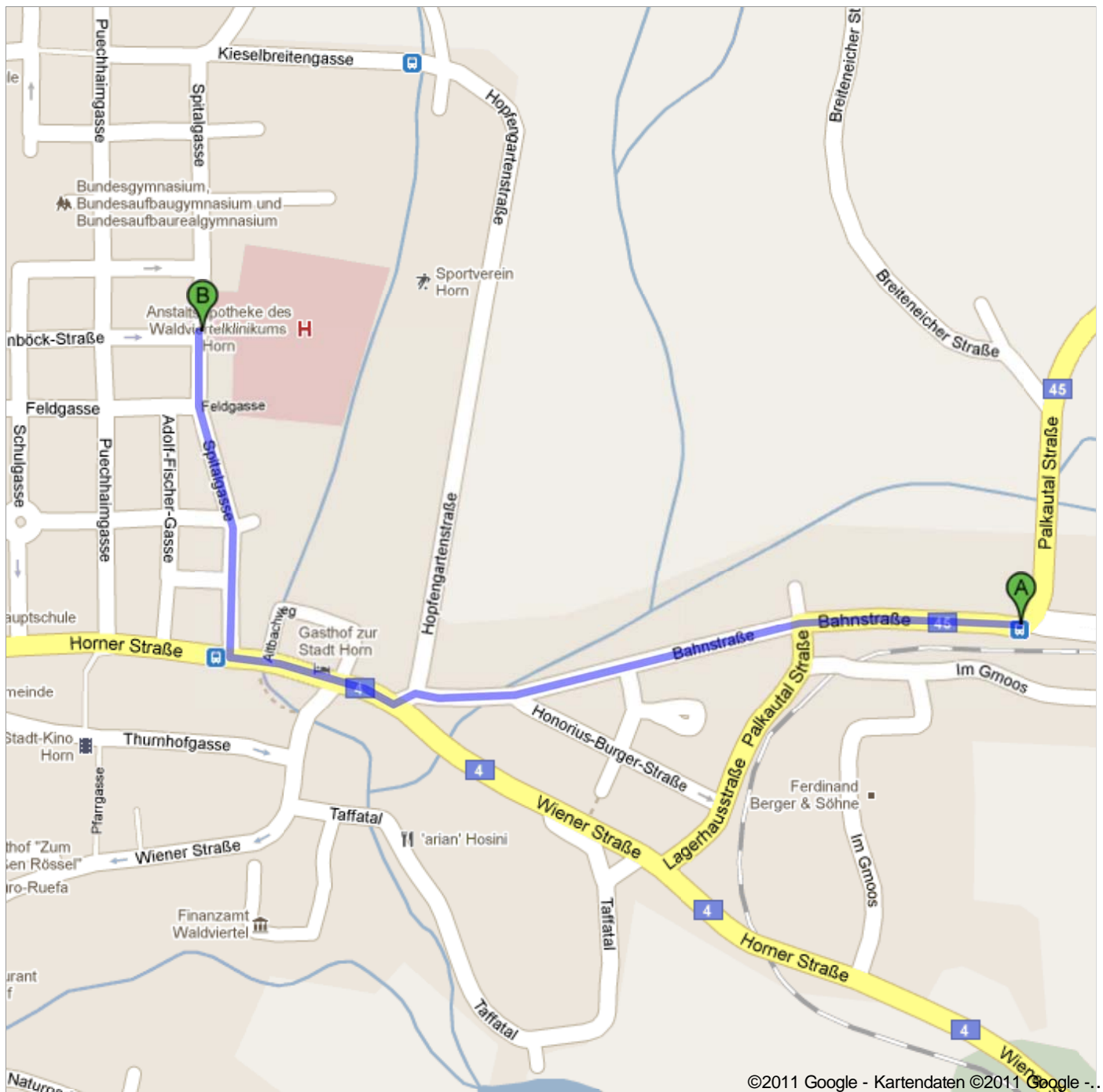


Der Routenplaner für Fußgänger ist noch im Beta-Stadium.

Seien Sie vorsichtig! – Auf dieser Route gibt es möglicherweise keine Bürgersteige oder Fußwege.




A ATN Horn NÖ Bahnhof (Vorplatz)
Austria



1. Von **Bahnstr./Pulkautal Str./B45** nach **Westen**
Richtung **Lagerhausstr.** starten
Weiter auf Bahnstr.
Ca. 8 Minuten




650 m weiter
gesamt 650 m

-  2. Bei **Horner Str./Wr. Str./B4** rechts abbiegen
Weiter auf Horner Str./B4
Ca. 2 Minuten



170 m weiter
gesamt 800 m

-  3. Bei **Spitalg.** rechts abbiegen
Das Ziel befindet sich rechts
Ca. 4 Minuten



350 m weiter
gesamt 1,2 km

B Spitalgasse 10, 3580 Horn, Österreich



Diese Angaben dienen nur zu Planungszwecken. Es ist möglich, dass die Verkehrsverhältnisse aufgrund von Baustellen, Verkehr, Wetter oder anderen Faktoren von den hier dargestellten Vorschlägen abweichen. Sie sollten daher Ihre Reise entsprechend planen und alle Verkehrsschilder oder Hinweise bezüglich Ihrer Route beachten.

Kartendaten ©2011 Google

Der Verein Aktiv gegen Burnout ist erreichbar unter Tel. Nr. 0664 8499439 oder per Email info@aktivgegenburnout.net